

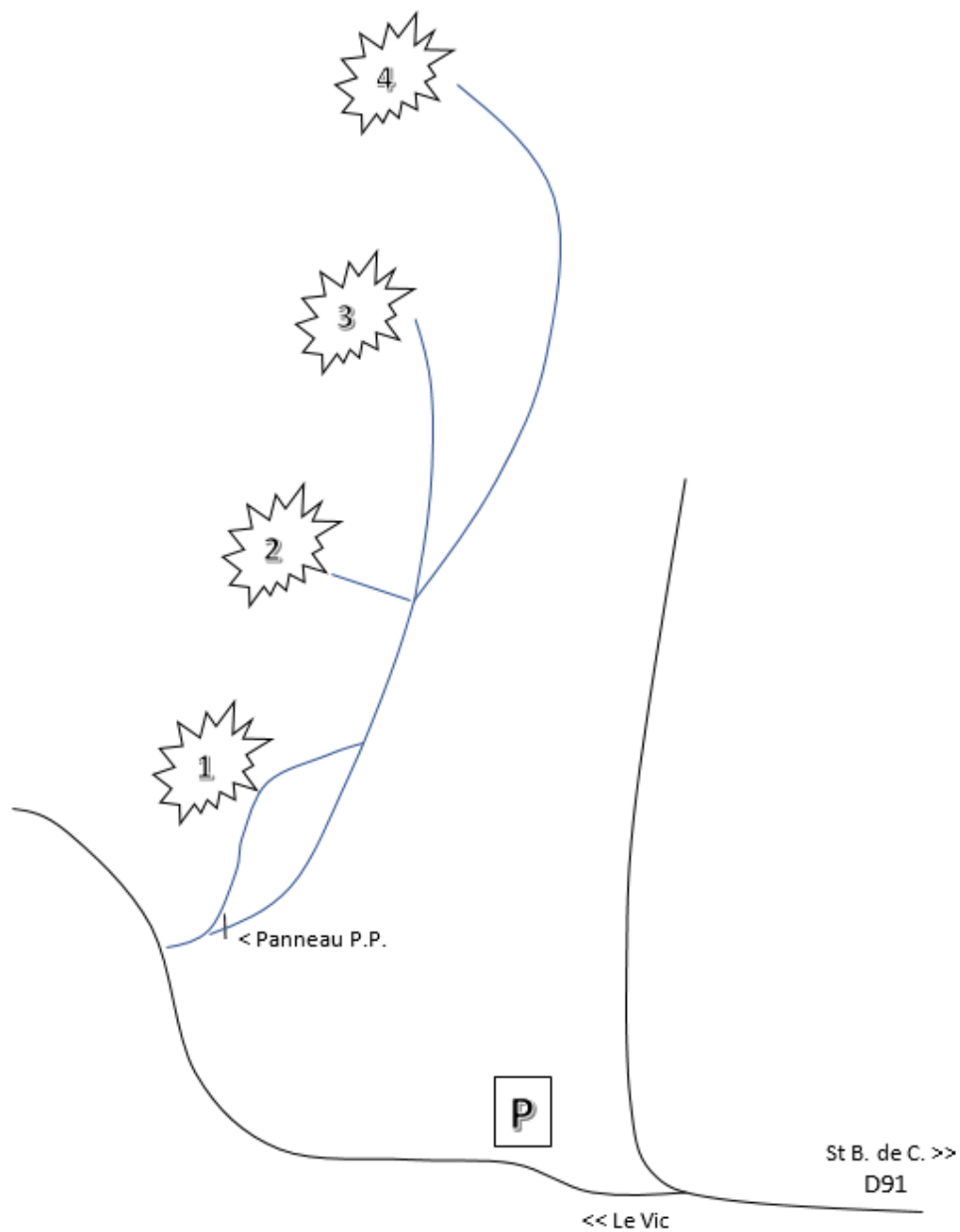
Le VIC- site d'escalade

Saint Benoît de Carmaux dans le Tarn – 81

Accès : A Carmaux, suivre la direction Monestiés. A la sortie de Saint Benoît de Carmaux, au niveau d'une patte d'oie sur la D91, prendre à gauche direction « Le Vic » et se garder sur le parking 20m au-dessus du carrefour.


A pied, continuer la route sur 30m et prendre le petit sentier sur la droite. A cet endroit, deux sentiers se séparent, prendre celui de gauche (le plus petit). NB : Celui de droite est barré par un vieux panneau déchiré « propriété privée ».

Après 50m, vous arrivez sur le premier rocher. Le site est composé de 4 rochers.



Secteur 1

Le premier secteur que vous longez de gauche à droite en arrivant



Vous arrivez sur les premières voies, quelques voies en 5. Ces voies n'ont pas de relais mais disposent quand même de 2 anneaux de sécurité en haut (passez votre corde dans les 2 anneaux).

La partie centrale est en cours de rééquipement. De gauche à droite, ça commence par un 6A sur l'arrête. Les relais des voies de gauche sont réalisés avec une corde. Les voies de droite sont mal équipées.

La partie de droite se compose de 3 voies. De gauche à droite : 6A - 6B - 6C. L'équipement est correct mais il n'y a qu'un anneau de sécurité en haut des voies.

6A sur arrête / Relais en corde



Partie centrale mal équipée




Partie de droite 6A - 6B - 6C




Secteur 2

Le secteur principal, le plus grand




6B

Les grandes voies à partir de 6B



↓
Secteur débutant



5A

5B


?

5A

4C

Secteur 3

Un secteur intermédiaire, à découvrir



Secteur 4

Le plus difficile, gros dévers !

